

COLOCACIÓN Y DIMENSIONES DE CRUCE PEATONAL Y RAYA DE ALTO

PINTURA COLOR AMARILLO TRÁNSITO EN GUARNICIONES DE CONCRETO

M-1.1 FAJAS SEPARADORA DE ANDADOR PEATONAL CONTINUA COLOR AMARILLO REFLEJANTE DE 10 CM DE ANCHO.

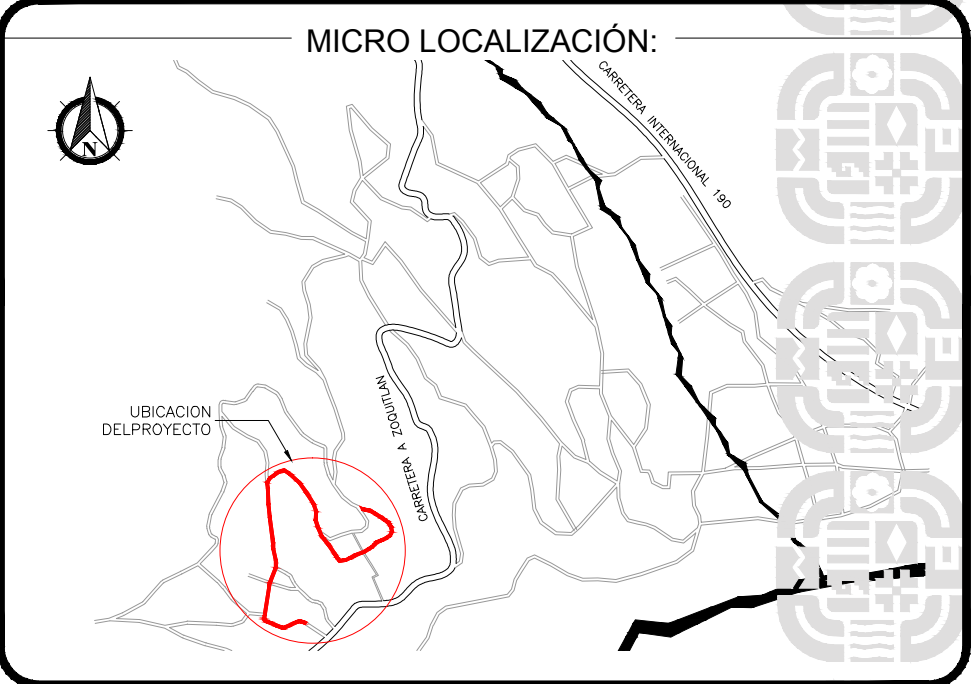
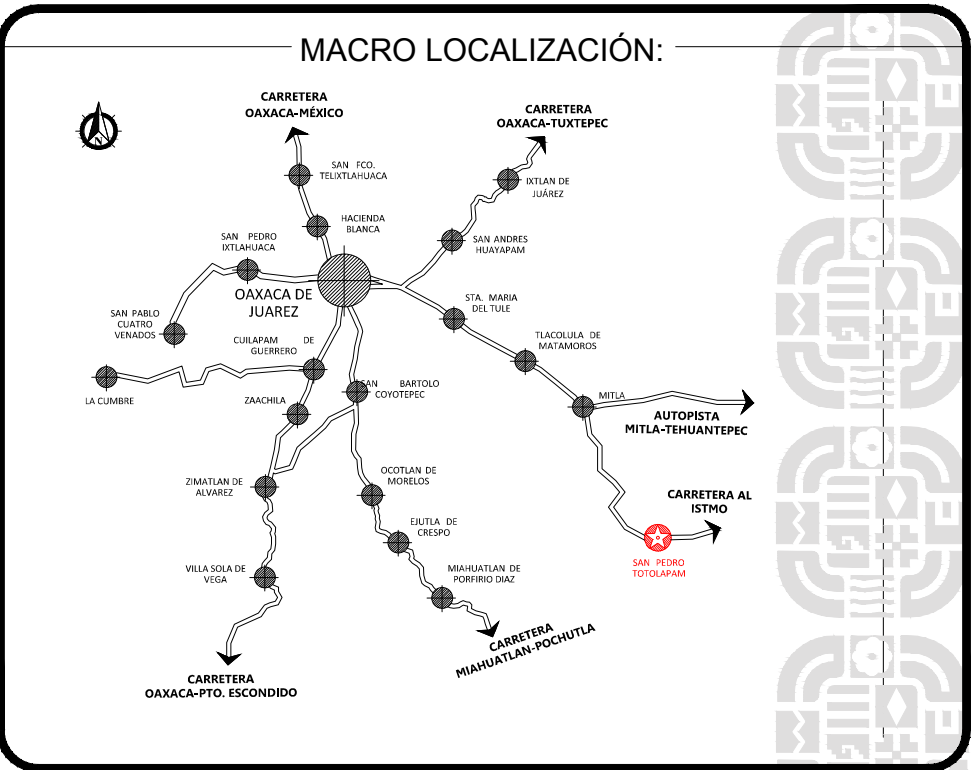

SEPARACIÓN ENTRE BOYAS

PINTURA COLOR AMARILLO TRÁNSITO EN GUARNICIONES DE CONCRETO

DETALLE DE SEÑALAMIENTO HORIZONTAL RAYA CONTINUA ANDADOR PEATONAL Y COLOCACIÓN DE BOYAS METÁLICAS

DIMENSIONES DE BOYA METÁLICA (0.22X0.22X0.06).

DIMENSIONES Y TIPOS DE FLECHAS



SIMBOLOGÍA:

---	EJE DE PROYECTO
---	GUARNICIÓN
---	CADENAMIENTO
---	ANCHO DE PROYECTO
---	LÍMITE DE PREDIOS
---	TUBERÍA DE AGUA POTABLE
---	POSTE DE CFE
---	RETENIDA DE POSTE
---	SENTIDO DEL ESCURRIMIENTO
---	SENTIDO DE CIRCULACIÓN
---	REGISTRO DE AGUA POTABLE
---	ACCESO VEHICULAR
---	PAVIMENTO HIDRÁULICO EXISTENTE

INFRAESTRUCTURAS SECRETARÍA DE INFRAESTRUCTURAS Y COMUNICACIONES

ING. SALOMÓN JARA CRUZ GOBERNADOR CONSTITUCIONAL DEL ESTADO DE OAXACA
ARQ. CARLOS VICHIDO HERNANDEZ SECRETARIO DE INFRAESTRUCTURAS Y COMUNICACIONES
ING. LUIS EDUARDO VELASCO LUNA SUB SECRETARIO DE OBRAS PUBLICAS

DIRECCIÓN DE ESTUDIOS Y PROYECTOS

ARQ. EDITH LOURDES CHINCOYA GARCIA DIRECTORA DE ESTUDIOS Y PROYECTOS

ARQ. LUIS ALBERTO GONZALEZ CRUZ JEFE DEL DEPARTAMENTO DE ESTUDIOS

NOMBRE DE LA OBRA:

CONSTRUCCIÓN DE PAVIMENTO A BASE DE CONCRETO HIDRÁULICO EN VARIAS CALLES, EN LA LOCALIDAD DE EL TRAPICHITO, MUNICIPIO DE SAN PEDRO TOTOLÁPAM

UBICACION:

MUNICIPIO: SAN PEDRO TOTOLÁPAM DISTRITO: TLACOLULA
LOCALIDAD: EL TRAPICHITO REGION: VALLES CENTRALES

DATOS DE TECNICO RESPONSABLE:

DIRECTOR RESPONSABLE DE OBRA

PROYECTISTA

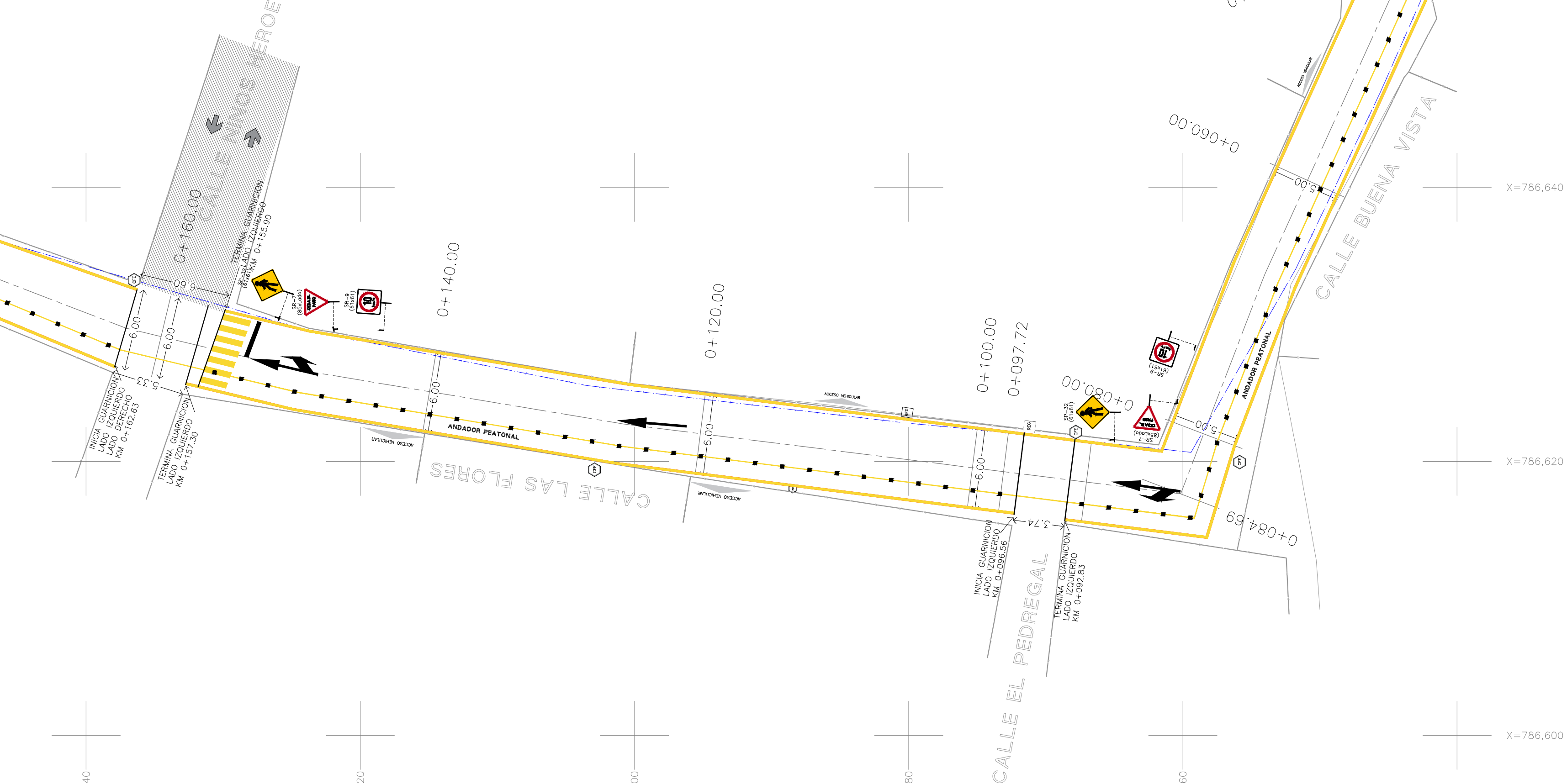
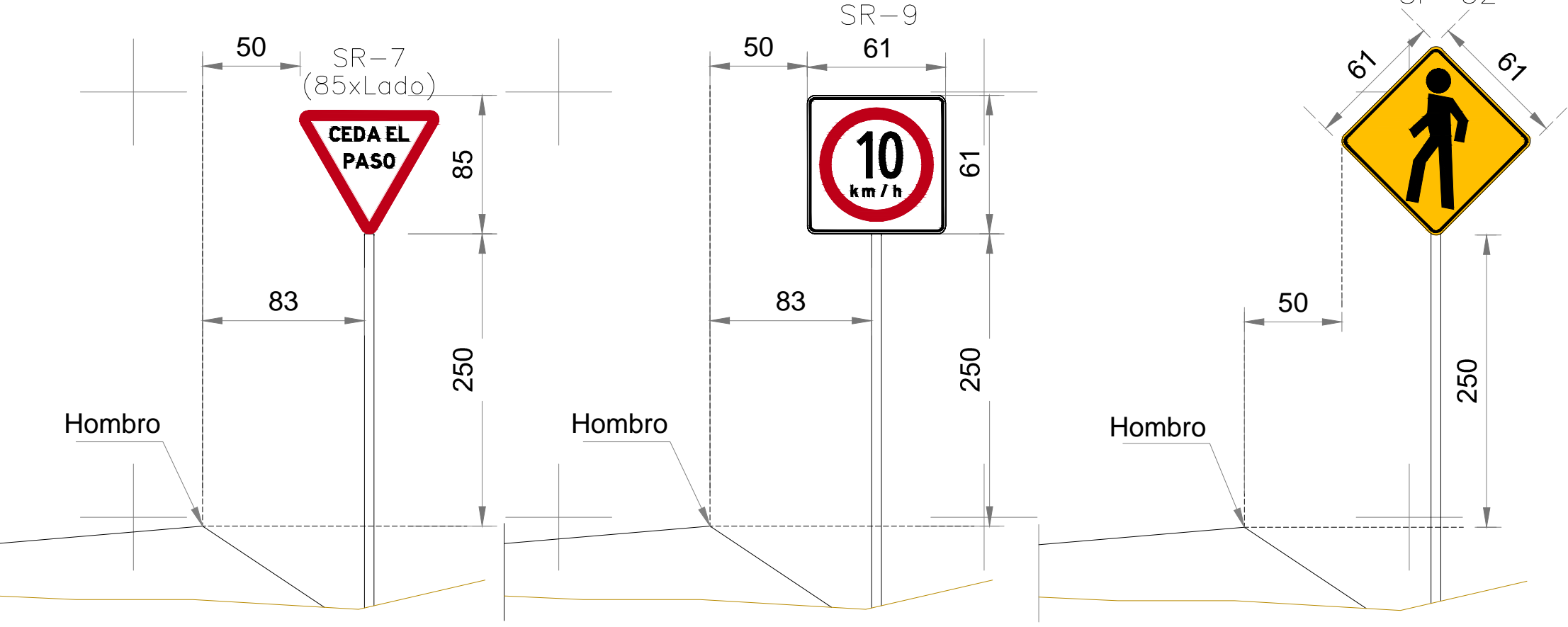
TIPO DE PLANO:

PLANTA DE SEÑALÉTICA

FECHA: 2025
ESCALA: EL QUE SE INDICA
ACOTACIÓN: METROS

CLAVE DE PLANO: MSPT-SEN-01
No. PLANO: 01 de 03

COLOCACIÓN Y DIMENSIONES DE LAS SEÑALES VERTICALES



PLANTA DE PROYECTO

ESCALA 1 : 250